



REGIONE SICILIA



COMUNE DI FAVARA

(Libero Consorzio ex Provincia Regionale di Agrigento)

Tel. 0922 448111 - fax. 0922 31664

www.comune.favara.ag.it

N.16.....

del ...24.03.2023.

Verbale di deliberazione della Giunta Comunale

OGGETTO	Aggiornamento catasto comunale dei soprassuoli percorsi da incendi, ai sensi dell'art. 10, comma 2°, della Legge 353/2000. Anno 2022
----------------	---

L'anno **duemilaventitre**, il giorno **VENTIQUATTRO**....., del mese di **Marzo**....., alle ore **12.30** e seguenti, in Favara e nella Sede municipale, convocata a cura del Sindaco, si è riunita la Giunta comunale, con l'intervento dei Signori:

Cognome e Nome	Carica	Pres.	Ass.
1) Palumbo Antonio	Sindaco	✓	
2) Liotta Antonio	Vice Sindaco	✓	
3) Airò Farulla Angelo	Assessore		✓
4) Attardo Calogero	Assessore	✓	
5) Morreale Antonella	Assessore		✓
6) Mossuto Laura	Assessore		✓
7) Schembri Emanuele	Assessore	✓	
8) Vaccaro Pierre	Assessore	✓	
N. presenti/Assenti		6	3

Presiede la seduta il Sig. **ANTONIO PALUMBO**....., nella sua qualità di **SINDACO**.....

Partecipa alla seduta, ai sensi dell'art. 97, comma 4, lett. a), del d.lgs. 18 agosto 2000, n. 267, il Segretario del Comune, Dott.ssa Simona Maria Nicastro, il quale cura anche la redazione del presente verbale.

Il Presidente, riconosciuto legale il numero degli intervenuti, dichiara aperta la discussione ed invita la Giunta a deliberare in ordine all'argomento in oggetto indicato.

LA GIUNTA COMUNALE

Vista la proposta di deliberazione di cui più sotto, avente per oggetto: < Aggiornamento catasto comunale dei soprassuoli percorsi da incendi, ai sensi dell'art. 10, comma 2°, della Legge 353/2000. Anno 2022 > .;

Visto che la stessa è munita dei pareri prescritti dall'art. 53 della legge 8 giugno 1990, n. 142, come recepito con l'art. 1, comma 1, lettera i), della legge regionale 11 dicembre 1991, n. 48, e successive modifiche ed integrazioni, e con la modifica di cui all'art. 12 della legge regionale 23 dicembre 2000, n. 30;

Ritenuta la stessa meritevole di accoglimento, condividendone i contenuti;
Con voti favorevoli unanimi, espressi in forma palese,

DELIBERA

Di approvare la proposta di deliberazione di cui più sotto ed in conseguenza di adottare il presente atto con la narrativa, le motivazioni ed il dispositivo di cui alla proposta stessa, che qui si intende integralmente riportata e trascritta.

PROPOSTA DI DELIBERAZIONE

Il sottoscritto Arch. Giancani Antonio, nella qualità di Sostituto del Responsabile della P.O. 6, nel rispetto delle direttive del Sindaco

Premesso che:

- l'art. 10, comma 2, della Legge n. 353 del 21 novembre 2000 (Legge quadro in materia di incendi boschivi), dispone quanto segue:

"2. I comuni provvedono, entro novanta giorni dalla data di approvazione del piano regionale di cui al comma 1 dell'articolo 3, a censire, tramite apposito catasto, i soprassuoli già percorsi dal fuoco nell'ultimo quinquennio, avvalendosi anche dei rilievi effettuati dal Corpo forestale dello Stato. ((I comuni, senza nuovi o maggiori oneri per la finanza pubblica, possono avvalersi, ai fini di cui al primo periodo, del supporto tecnico messo a disposizione dalle strutture organizzative della regione o da altri soggetti operanti nell'ambito territoriale della medesima regione muniti delle necessarie capacità tecniche)).

Il catasto è aggiornato annualmente. L'elenco dei predetti soprassuoli deve essere esposto per trenta giorni all'albo pretorio comunale, per eventuali osservazioni. Decorso tale termine, i comuni valutano le osservazioni presentate ed approvano, entro i successivi sessanta giorni, gli elenchi definitivi e le relative perimetrazioni. E' ammessa la revisione degli elenchi con la cancellazione delle prescrizioni relative ai divieti di cui al comma 1 solo dopo che siano trascorsi i periodi rispettivamente indicati, per ciascun divieto, dal medesimo comma 1."

- l'art. 10 della Legge n. 353/2000, è stato recepito in Sicilia con modifiche dall'art. 38 della L.R. 14 aprile 2006, n. 14, avente ad oggetto "Modifiche ed integrazioni alla Legge Regionale 6 aprile 1996, n. 16, "Riordino della legislazione in materia forestale e di tutela della vegetazione".;

- con Deliberazione di G.M. n. 138 del 24.07.2008 è stato istituito il Catasto Comunale dei soprassuoli percorsi da incendio;

- ogni anno occorre procedere all'aggiornamento del Catasto Comunale dei soprassuoli percorsi dal fuoco (Catasto Incendi) e che questo Ente ha la necessità di aggiornare il catasto comunale incendi per l'anno 2022;

Considerato che attraverso il sistema SIF (Sistema Informativo Forestale) è stato possibile venire in possesso dei dati ufficiali sulle aree percorse da incendi avvenuti nel territorio comunale dal 2010 in poi;

Considerata la disponibilità degli shape file forniti dall'Ispettorato Ripartimentale delle Foreste di Trapani, oltre i dati presenti sul sito SIF dei dati ufficiali sulle aree percorse da incendio si ritiene opportuno procedere all'aggiornamento del catasto delle aree percorse da incendi nel territorio di Favara;

Dato atto che l'Ufficio Urbanistica ha effettuato i controlli anche sul portale del Sistema Informativo Forestale Regionale (SIF) dei beni che sono stati percorsi da incendi, utilizzando anche le perimetrazioni fornite dal geoportale, estrapolando tali aree in formato aperto al fine di potere ricavarle e redigere l'elenco delle particelle delle aree percorse da incendi, utilizzando anche le seguenti basi cartografiche:

- Google Satellite;

- Perimetrazioni delle aree percorse dal fuoco fornite dal SIF;



Considerato che si ritiene opportuno aggiornare il catasto dei soprassuoli percorsi da incendi che hanno interessato il territorio del Comune di Favara nell'anno 2022;

Considerato che nel territorio di Favara durante l'anno 2022 si sono verificati incendi che hanno interessato parte del territorio, e che, sulla base delle informazioni desunte dal sistema informatico forestale regionale (SIF) ed elaborati in proprio, si è pervenuti all'elenco delle particelle catastali di cui all'elenco allegato (Incendi 2022 - Favara) e precisamente:

- In data 25.05.2022 (ID 28638 – C/da Ciavolotta);
- In data 04.06.2022 (ID 28640 – C/da Ciavolotta – miniera Lucia);

Considerato che l'ufficio ha predisposto i seguenti elaborati:

- Planimetria generale rilasciata dal Geoportale – Regione Siciliana – Sistema Informativo Forestale (Scala 1:5.000);
- Planimetria Catasto Incendi – Comune di Favara anno 2022 (scala 1:5.000) con n. 2 riquadri di riferimento in diverse scale e per zona (sovrapposizione con catastale);
- Elenco particelle Catasto incendi anno 2022;

Ritenuto, pertanto, necessario provvedere all'aggiornamento annuale del "Catasto incendi delle aree percorse dal fuoco", per l'anno 2022, costituito dai seguenti elaborati, che ne fanno parte formale, integrante e sostanziale:

- Planimetria generale rilasciata dal Geoportale – Regione Siciliana – Sistema Informativo Forestale (Scala 1:5.000);
- Planimetria Catasto Incendi – Comune di Favara anno 2022 (scala 1:5.000) con n. 2 riquadri di riferimento in diverse scale e per zona (sovrapposizione con catastale);
- Elenco particelle Catasto incendi anno 2022;

Dato atto che il presente provvedimento non comporta riflessi diretti o indiretti sulla situazione economico-finanziaria o sul patrimonio dell'ente e che pertanto non si rende necessario il parere contabile;

Visto l'art. 10 della Legge 21/11/2000 n. 353 e l'art. 4, comma 173, della Legge 24/12/2003 n. 350;

Visto l'art. 38 della Legge Regionale 14/04/2006, n. 14, inerente attività vietate nei boschi e nei pascoli percorsi da incendi;

Visto l'OAELL vigente in Sicilia;

PROPONE

alla Giunta Municipale:

di approvare l'aggiornamento catastale dei soprassuoli percorsi da incendi dell'anno 2022, costituito dai seguenti elaborati:

- Planimetria generale rilasciata dal Geoportale – Regione Siciliana – Sistema Informativo Forestale (Scala 1:5.000);
- Planimetria Catasto Incendi – Comune di Favara anno 2022 (scala 1:50.000) con n. 2 riquadri di riferimento in diverse scale e per zona (sovrapposizione con catastale);
- Elenco particelle Catasto incendi anno 2022;

di fare riferimento per gli anni precedenti, ai fini dell'applicazione della normativa in vigore alle planimetrie ed informazioni consultabili sul sito SIF della Regione Siciliana;

di dare mandato al Responsabile della P.O. 6 – Urbanistica e Pianificazione di proseguire al completamento dell'iter previsto dall'art. 10, comma 2, della Legge 353/2000, dando avviso pubblico dell'elenco dei predetti soprassuoli, compreso tale atto deliberativo e tutti i relativi allegati, per la successiva approvazione definitiva di tali elenchi con seduta di Consiglio Comunale;

di dare mandato al Responsabile della P.O. 6 – Urbanistica e Pianificazione, dopo il completamento dell'iter di approvazione definitiva dei predetti elenchi, di trasmettere il provvedimento di approvazione definitiva con tutti i relativi allegati ai seguenti destinatari:

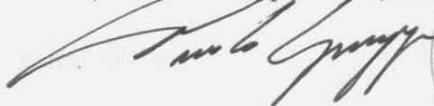
- Prefettura di Agrigento;
- Corpo Forestale Ispettorato Ripartimentale delle Foreste di Agrigento;
- Dipartimento Regionale della Protezione Civile.

Inoltre, la presente dovrà essere trasmessa al Comando Polizia Municipale, al Sindaco, al Segretario

Generale ed all'ufficio certificati di destinazione urbanistica;
dare atto che la presente deliberazione non comporta impegno di spesa;
di pubblicare la presente all'Albo Pretorio on line, nonché mediante pubblicazione per estratto (art. 6 L.R. 11/2015), oltre che nell'apposita sezione di Amministrazione Trasparente all'Albo Pretorio on line ed "Avvisi" del sito istituzionale dell'Ente;

IL RESPONSABILE DEL SERVIZIO

(Geom. Giuseppe Priolo)



IL SOSTITUTO RESPONSABILE P.O. 6

(Arch. Antonio Giancani)



P A R E R I

Sulla proposta di deliberazione sopra descritta, ai sensi dell'art. 53 della legge 8 giugno 1990, n. 142, come recepito con l'art. 1, comma 1, lettera i), della legge regionale 11 dicembre 1991, n. 48, e successive modifiche ed integrazioni, e con la modifica di cui all'art. 12 della legge regionale 23 dicembre 2000, n. 30:

- in ordine alla regolarità tecnica, si esprime parere: **FAVOREVOLE**

Favara, li 20.03.2023

IL SOSTITUTO RESPONSABILE P.O. 6


(Arch. Antonio Giancani)







Successivamente, con separata votazione resa in forma palese

DICHIARA

La presente di immediata esecuzione

IL PRESIDENTE Palumbo Antonio	
--------------------------------------	--

GLI ASSESSORI

Airò Farulla Angelo /	Attardo Calogero 
Liotta Antonio 	Morreale Antonella
Mossuto Laura	Schembri Emanuele 
Vaccaro Pierre 	


Letto, confermato e sottoscritto:

IL PRESIDENTE

(..........)

L'ASSESSORE ANZIANO

(..........)



IL SEGRETARIO GENERALE

(Dott.ssa Simona Maria Nicastro)



N. _____ DEL REGISTRO DELLE PUBBLICAZIONI
CERTIFICATO DI PUBBLICAZIONE

(Art. 11, commi 1 e 3, l.r. 3 dicembre 1991, n. 44)

Il sottoscritto Segretario comunale, su conforme attestazione del Messo comunale,

certifica

24 MAR 2023
che copia della presente deliberazione è stata affissa per 15 giorni consecutivi, dal
all'Albo Pretorio Informatico, istituito ai sensi e per gli effetti di cui
all'art. 32 della Legge 18/06/2009 n. 69, sul sito istituzionale del comune e che in pari data
e per la stessa durata, copia della presente deliberazione è stata affissa in forma cartacea
all'Albo Pretorio per 15 giorni consecutivi e che durante la pubblicazione non sono stati
prodotti opposizioni o reclami.

Favara, li _____

IL MESSO COMUNALE



IL SEGRETARIO COMUNALE

ESECUTIVITA' DELL'ATTO

(art. 12, commi 1 e 2, l.r. 3 dicembre 1991, n. 44)

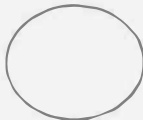
Il sottoscritto Segretario Comunale, visti gli atti d'ufficio,

ATTESTA

che la presente deliberazione è divenuta esecutiva il 24.03.23:

* perché dichiarata di immediata esecutività (art. 12, comma 2);
decorsi dieci giorni dalla data della pubblicazione (art. 12, comma 1).

Favara, li 24.03.23



IL SEGRETARIO COMUNALE

(Sinec De Le Nigro)

La presente copia è conforme all'originale.

Favara, li _____



IL SEGRETARIO COMUNALE

ID 28638 – C/da Ciavolotta

Foglio	Particella
70	10
70	42
70	46
70	47
70	48
70	49
70	50
70	52
70	125
70	144
70	161
70	163
70	172
70	180
70	182

ID 28640 – C/da Ciavolotta

Foglio	Particella
70	162
72	1
72	4
72	421
72	422
72	759
72	760



Geom. Priolo Giuseppe

A handwritten signature in black ink, appearing to read "Giuseppe Priolo", written over the official seal.

Foglio 72
Scala 1:5000

F O G L I O



Geom. Priolo Giuseppe
Giuseppe Priolo

COMUNE DI AGRIGENTO

FOGLIO 70
SCALA 1:5000

67

F O G L I O



Geom. Priolo Giuseppe
[Signature]

F O G G I O

Mappa senza titolo

Scrivi una descrizione per la tua mappa.



Google Earth

Legenda

600 m

