



REGIONE SICILIA



COMUNE DI FAVARA

(Libero Consorzio ex Provincia Regionale di Agrigento)

Tel. 0922 448111- fax. 0922 31664

www.comune.favara.ag.itN. 104del 22/11/2023

Verbale di deliberazione della Giunta Comunale

OGGETTO	Aggiornamento catasto comunale dei soprassuoli percorsi da incendi, ai sensi dell'art. 10, comma 2°, della Legge 353/2000. Anni 2017/2021
----------------	--

L'anno duemilaventitre, il giorno ventidue, del mese di NOVEMBRE, alle ore 20,00 seguenti, in Favara e nella Sede municipale, convocata a cura del Sindaco, si è riunita la Giunta comunale, con l'intervento dei Signori:

Cognome e Nome	Carica	Pres.	Ass.
1) Palumbo Antonio	Sindaco	X	
2) Liotta Antonio	Vice Sindaco	X	
3) Airò Farulla Angelo	Assessore	X	
4) Attardo Calogero	Assessore	X	
5) Morreale Antonella	Assessore	X	
6) Mossuto Laura	Assessore		X
7) Schembri Emanuele	Assessore	X	
8) Vaccaro Pierre	Assessore	X	
N. presenti/Assenti		7	1

Presiede la seduta il Sig. Dott. ANTO PALUMBO, nella sua qualità di SINDACO.

Partecipa alla seduta, ai sensi dell'art. 97, comma 4, lett. a), del d.lgs. 18 agosto 2000, n. 267, il Segretario del Comune, Dott.ssa Simona Maria Nicastro, il quale cura anche la redazione del presente verbale.

Il Presidente, riconosciuto legale il numero degli intervenuti, dichiara aperta la discussione ed invita la Giunta a deliberare in ordine all'argomento in oggetto indicato.

LA GIUNTA COMUNALE

Vista la proposta di deliberazione di cui più sotto, avente per oggetto: < Aggiornamento catasto comunale dei soprassuoli percorsi da incendi, ai sensi dell'art. 10, comma 2°, della Legge 353/2000. Anni 2017/2021 >;

Visto che la stessa è munita dei pareri prescritti dall'art. 53 della legge 8 giugno 1990, n. 142, come recepito con l'art. 1, comma 1, lettera i), della legge regionale 11 dicembre 1991, n. 48, e successive modifiche ed integrazioni, e con la modifica di cui all'art. 12 della legge regionale 23 dicembre 2000, n. 30;

Ritenuta la stessa meritevole di accoglimento, condividendone i contenuti;
Con voti favorevoli unanimi, espressi in forma palese,

DELIBERA

Di approvare la proposta di deliberazione di cui più sotto ed in conseguenza di adottare il presente atto con la narrativa, le motivazioni ed il dispositivo di cui alla proposta stessa, che qui si intende integralmente riportata e trascritta.

PROPOSTA DI DELIBERAZIONE

Il sottoscritto Arch. Calì Pietro, nella qualità di Responsabile dell'Area 4 "LL.PP. – P.N.R.R. – Ambiente – Cimiteri", nel rispetto delle direttive del Sindaco

Premesso che:

- l'art. 10, comma 2, della Legge n. 353 del 21 novembre 2000 (Legge quadro in materia di incendi boschivi), dispone quanto segue:

"2. I comuni provvedono, entro novanta giorni dalla data di approvazione del piano regionale di cui al comma 1 dell'articolo 3, a censire, tramite apposito catasto, i soprassuoli già percorsi dal fuoco nell'ultimo quinquennio, avvalendosi anche dei rilievi effettuati dal Corpo forestale dello Stato. ((I comuni, senza nuovi o maggiori oneri per la finanza pubblica, possono avvalersi, ai fini di cui al primo periodo, del supporto tecnico messo a disposizione dalle strutture organizzative della regione o da altri soggetti operanti nell'ambito territoriale della medesima regione muniti delle necessarie capacità tecniche)).

Il catasto è aggiornato annualmente. L'elenco dei predetti soprassuoli deve essere esposto per trenta giorni all'albo pretorio comunale, per eventuali osservazioni. Decorso tale termine, i comuni valutano le osservazioni presentate ed approvano, entro i successivi sessanta giorni, gli elenchi definitivi e le relative perimetrazioni. E' ammessa la revisione degli elenchi con la cancellazione delle prescrizioni relative ai divieti di cui al comma 1 solo dopo che siano trascorsi i periodi rispettivamente indicati, per ciascun divieto, dal medesimo comma 1."

- l'art. 10 della Legge n. 353/2000, è stato recepito in Sicilia con modifiche dall'art. 38 della L.R. 14 aprile 2006, n. 14, avente ad oggetto "Modifiche ed integrazioni alla Legge Regionale 6 aprile 1996, n. 16, "Riordino della legislazione in materia forestale e di tutela della vegetazione".;

- con Deliberazione di G.M. n. 138 del 24.07.2008 è stato istituito il Catasto Comunale dei soprassuoli percorsi da incendio;

- ogni anno occorre procedere all'aggiornamento del Catasto Comunale dei soprassuoli percorsi dal fuoco (Catasto Incendi) e che questo Ente ha la necessità di aggiornare il catasto comunale incendi;

- con note prot. 7161 del 26.01.2023 dell'Assessorato Reg.le del Territorio e dell'Ambiente Comando Corpo Forestale e prot. 6577 del 13.03.2023 dell'Assessorato delle Autonomie Locali e della Funzione Pubblica si sollecitava Questo Ente all'aggiornamento del catasto comunale dei soprassuoli percorsi da incendi, ai sensi dell'art. 10, comma 2°, della Legge 353/2000. Anni 2017/2021

Considerato che attraverso il sistema SIF (Sistema Informativo Forestale) è stato possibile venire in possesso dei dati ufficiali sulle aree percorse da incendi avvenuti nel territorio comunale dal 2010 in poi;

Considerata la disponibilità degli shape file forniti dall'Ispettorato Ripartimentale delle Foreste di Trapani, oltre i dati presenti sul sito SIF dei dati ufficiali sulle aree percorse da incendio si ritiene opportuno procedere all'aggiornamento del catasto delle aree percorse da incendi nel territorio di Favara;

Dato atto che l'Ufficio di Protezione Civile ha effettuato i controlli anche sul portale del Sistema Informativo Forestale Regionale (SIF) dei beni che sono stati percorsi da incendi, utilizzando anche le perimetrazioni fornite dal geoportale, estrapolando tali aree in formato aperto al fine di potere



ricavare e redigere l'elenco delle particelle delle aree percorse da incendi, utilizzando anche le seguenti basi cartografiche:

- Google Satellite;
- Perimetrazioni delle aree percorse dal fuoco fornite dal SIF;

Dato atto, altresì, che negli anni 2018 e 2020 sul portale del Sistema Informativo Forestale Regionale (SIF) non risulta nel territorio del Comune di Favara alcun incendio.

Considerato che si ritiene opportuno aggiornare il catasto dei soprassuoli percorsi da incendi che hanno interessato il territorio del Comune di Favara negli anni 2017/2019/2021;

Considerato che nel territorio di Favara durante l'anno 2017 si sono verificati incendi che hanno interessato parte del territorio, e che, sulla base delle informazioni desunte dal sistema informatico forestale regionale (SIF) ed elaborati in proprio, si è pervenuti all'elenco delle particelle catastali di cui all'elenco allegato (Incendi 2017/2019/2021 - Favara) e precisamente:

- In data 27.06.2017 (ID 17577 – Miniera Lucia);
- In data 30.06.2017 (ID 17703 – C/da Malvizio);
- In data 23.06.2019 (ID 20707 – C/da Ciavolotta);
- In data 13.06.2021 (ID 25471 – Miniera Lucia);
- In data 21.06.2021 (ID 25560 – Miniera Lucia);

Considerato che l'ufficio ha predisposto i seguenti elaborati:

- Planimetria generale rilasciata dal Geoportale – Regione Siciliana – Sistema Informativo Forestale (Scala 1:5.000);
- Planimetria Catasto Incendi – Comune di Favara anni 2017/2019/2021 (scala 1:5.000) con n. 2 riquadri di riferimento in diverse scale e per zona (sovrapposizione con catastale);
- Elenco particelle Catasto incendi anni 2017/2019/2021;

Ritenuto, pertanto, necessario provvedere all'aggiornamento annuale del "Catasto incendi delle aree percorse dal fuoco", per gli anni 2017/2021, costituito dai seguenti elaborati, che ne fanno parte formale, integrante e sostanziale:

- Planimetria generale rilasciata dal Geoportale – Regione Siciliana – Sistema Informativo Forestale (Scala 1:5.000);
- Planimetria Catasto Incendi – Comune di Favara anni 2017/2019/2021 (scala 1:5.000) con n. 2 riquadri di riferimento in diverse scale e per zona (sovrapposizione con catastale);
- Elenco particelle Catasto incendi anni 2017/2019/2021;

Dato atto che il presente provvedimento non comporta riflessi diretti o indiretti sulla situazione economico-finanziaria o sul patrimonio dell'ente e che pertanto non si rende necessario il parere contabile;

Visto l'art. 10 della Legge 21/11/2000 n. 353 e l'art. 4, comma 173, della Legge 24/12/2003 n. 350;

Visto l'art. 38 della Legge Regionale 14/04/2006, n. 14, inerente attività vietate nei boschi e nei pascoli percorsi da incendi;

Visto l'OAELL vigente in Sicilia;

PROPONE

alla Giunta Municipale:

di approvare l'aggiornamento catastale dei soprassuoli percorsi da incendi degli anni 2017/2021, costituito dai seguenti elaborati:

- Planimetria generale rilasciata dal Geoportale – Regione Siciliana – Sistema Informativo Forestale (Scala 1:5.000);
- Planimetria Catasto Incendi – Comune di Favara anni 2017/2019/2021 (scala 1:5.000) con n. 2 riquadri di riferimento in diverse scale e per zona (sovrapposizione con catastale);
- Elenco particelle Catasto incendi anni 2017/2019/2021;

di fare riferimento per gli anni precedenti, ai fini dell'applicazione della normativa in vigore alle planimetrie ed informazioni consultabili sul sito SIF della Regione Siciliana;

di dare mandato al Responsabile dell'Area n 9 "edilizia pubblica e privata, urbanistica e sicurezza" di proseguire al completamento dell'iter previsto dall'art. 10, comma 2, della Legge 353/200, dando avviso pubblico dell'elenco dei predetti soprassuoli, compreso tale atto deliberativo e tutti i relativi allegati, per la successiva approvazione definitiva di tali elenchi con seduta di Consiglio Comunale;
di dare mandato al al Responsabile dell'Area n 9 "edilizia pubblica e privata, urbanistica e sicurezza", dopo il completamento dell'iter di approvazione definitiva dei predetti elenchi, di trasmettere il provvedimento di approvazione definitiva con tutti i relativi allegati ai seguenti destinatari:

- Prefettura di Agrigento;
- Corpo Forestale Ispettorato Ripartimentale delle Foreste di Agrigento;
- Dipartimento Regionale della Protezione Civile.

Inoltre, la presente dovrà essere trasmessa al Comando Polizia Municipale, al Sindaco, al Segretario Generale ed all'ufficio certificati di destinazione urbanistica;

dare atto che la presente deliberazione non comporta impegno di spesa;

di pubblicare la presente all'Albo Pretorio on line, nonché mediante pubblicazione per estratto (art. 6 L.R. 11/2015), oltre che nell'apposita sezione di Amministrazione Trasparente all'Albo Pretorio on line ed "Avvisi" del sito istituzionale dell'Ente;



IL RESPONSABILE AREA N. 4
(Arch. Pietro Cali)

P A R E R I

Sulla proposta di deliberazione sopra descritta, ai sensi dell'art. 53 della legge 8 giugno 1990, n. 142, come recepito con l'art. 1, comma 1, lettera i), della legge regionale 11 dicembre 1991, n. 48, e successive modifiche ed integrazioni, e con la modifica di cui all'art. 12 della legge regionale 23 dicembre 2000, n. 30:

- in ordine alla regolarità tecnica, si esprime parere: FAVOREVOLE

Favara, li _____



IL RESPONSABILE AREA N. 4
(Arch. Pietro Cali)








Successivamente, con separata votazione resa in forma palese

DICHIARA

La presente di immediata esecuzione

IL PRESIDENTE Palumbo Antonio	
--------------------------------------	--

GLI ASSESSORI

Airò Farulla Angelo 	Attardo Calogero 
Liotta Antonio 	Morreale Antonella 
Mossuto Laura	Schembri Emanuele 
Vaccaro Pierre 	

Letto, confermato e sottoscritto:

IL PRESIDENTE

(..........)


L'ASSESSORE ANZIANO

(..........)



IL SEGRETARIO GENERALE

(Dott.ssa Simona Maria Nicastro)



N. _____ DEL REGISTRO DELLE PUBBLICAZIONI
CERTIFICATO DI PUBBLICAZIONE

(Art 11, commi 1 e 3, l.r. 3 dicembre 1991, n. 44)

Il sottoscritto Segretario comunale, su conforme attestazione del Messo comunale,


certifica

24 NOV 2023 che copia della presente deliberazione è stata affissa per 15 giorni consecutivi, dal _____ al _____ all'Albo Pretorio Informatico, istituito ai sensi e per gli effetti di cui all'art. 32 della Legge 18/06/2009 n. 69, sul sito istituzionale del comune e che in pari data e per la stessa durata, copia della presente deliberazione è stata affissa in forma cartacea all'Albo Pretorio per 15 giorni consecutivi e che durante la pubblicazione non sono stati prodotti opposizioni o reclami.

Favara, li _____

IL MESSO COMUNALE

(_____)



IL SEGRETARIO COMUNALE

(_____)

ESECUTIVITA' DELL'ATTO

(art. 12, commi 1 e 2, l.r. 3 dicembre 1991, n. 44)

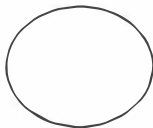
Il sottoscritto Segretario Comunale, visti gli atti d'ufficio,

A T T E S T A

che la presente deliberazione è divenuta esecutiva il 22.11.2023.

* perché dichiarata di immediata esecutività (art. 12, comma 2);
decorsi dieci giorni dalla data della pubblicazione (art. 12, comma 1).

Favara, li 22.11.2023




IL SEGRETARIO COMUNALE

S. ...

La presente copia è conforme all'originale.

Favara, li _____



IL SEGRETARIO COMUNALE

(_____)

ANNO 2017

INCENDI 2017

ID 17577 – Miniera Lucia

Foglio	Particella
70	6
70	20
70	121
70	174
70	177
70	226
70	227
70	252
70	256

ID 17703 – C/da Malvizio

Foglio	Particella
69	21
69	26
69	34
69	42
69	48
69	56
69	68
69	74
69	87
69	88
69	107
69	114
69	116
69	122
69	127
69	133
69	143
69	145
69	175
69	176
69	177
69	194





ID 17703 – C/da Malvizio	
69	195
69	197
69	198
69	218
69	219
69	223
69	224

Geom. Priolo Giuseppe





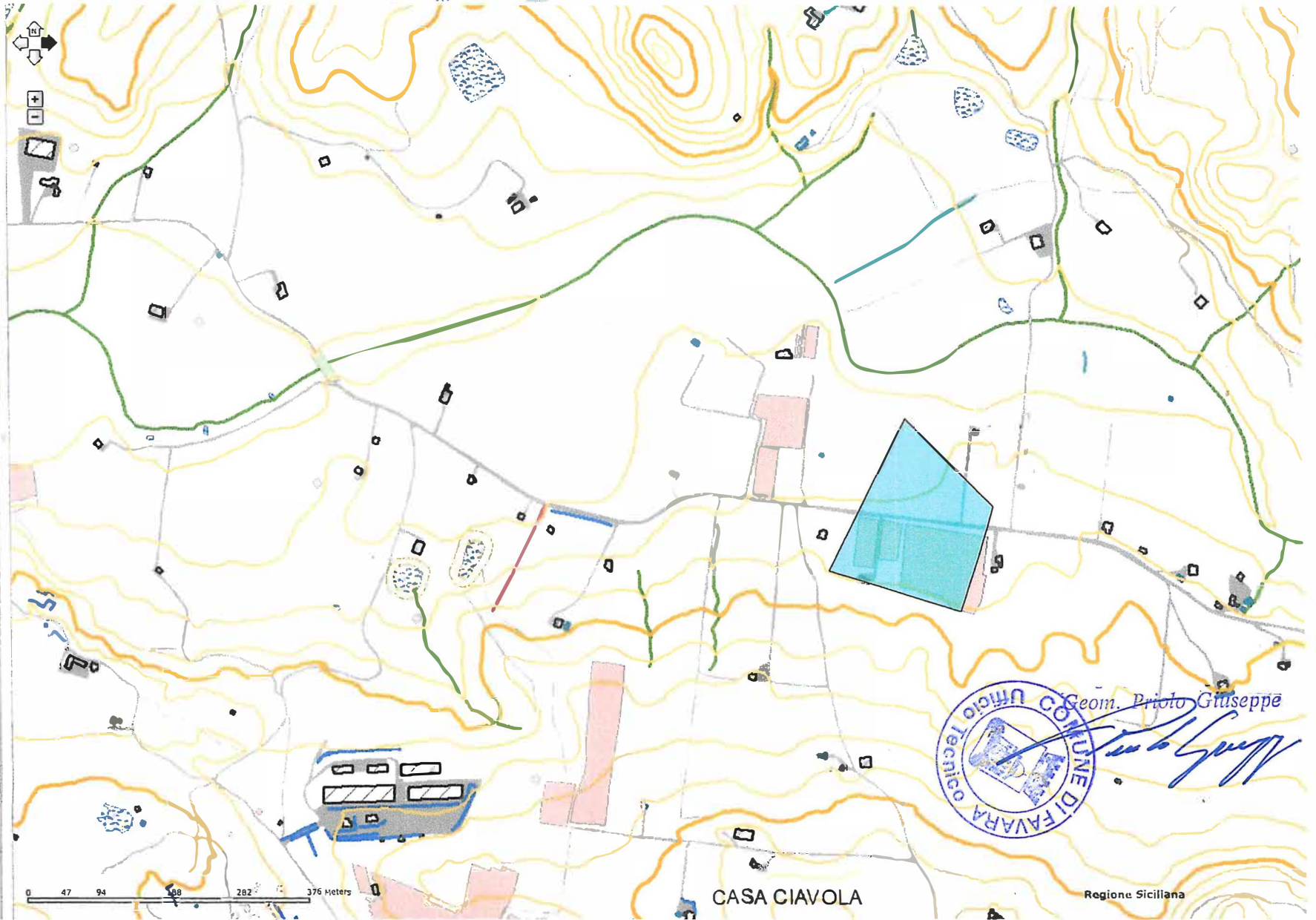
Ricerca per attributo Ricerca Particolare Ricerca Inquadri

1:5.000

Profilo: REGIONE SICILIANA

Layers

- Carta Tecnica Regionale 1:10.000
- Censimento Incendi
- Cartografia tematica
- Cartografia di base
- Ortofoto



Attributi



0 47 94 188 282 376 Meters

Geom. Priolo Giuseppe
 [Handwritten Signature]
 UFFICIO TECNICO COMUNALE DI FAVARA

CASA CIAVOLA

Regione Siciliana

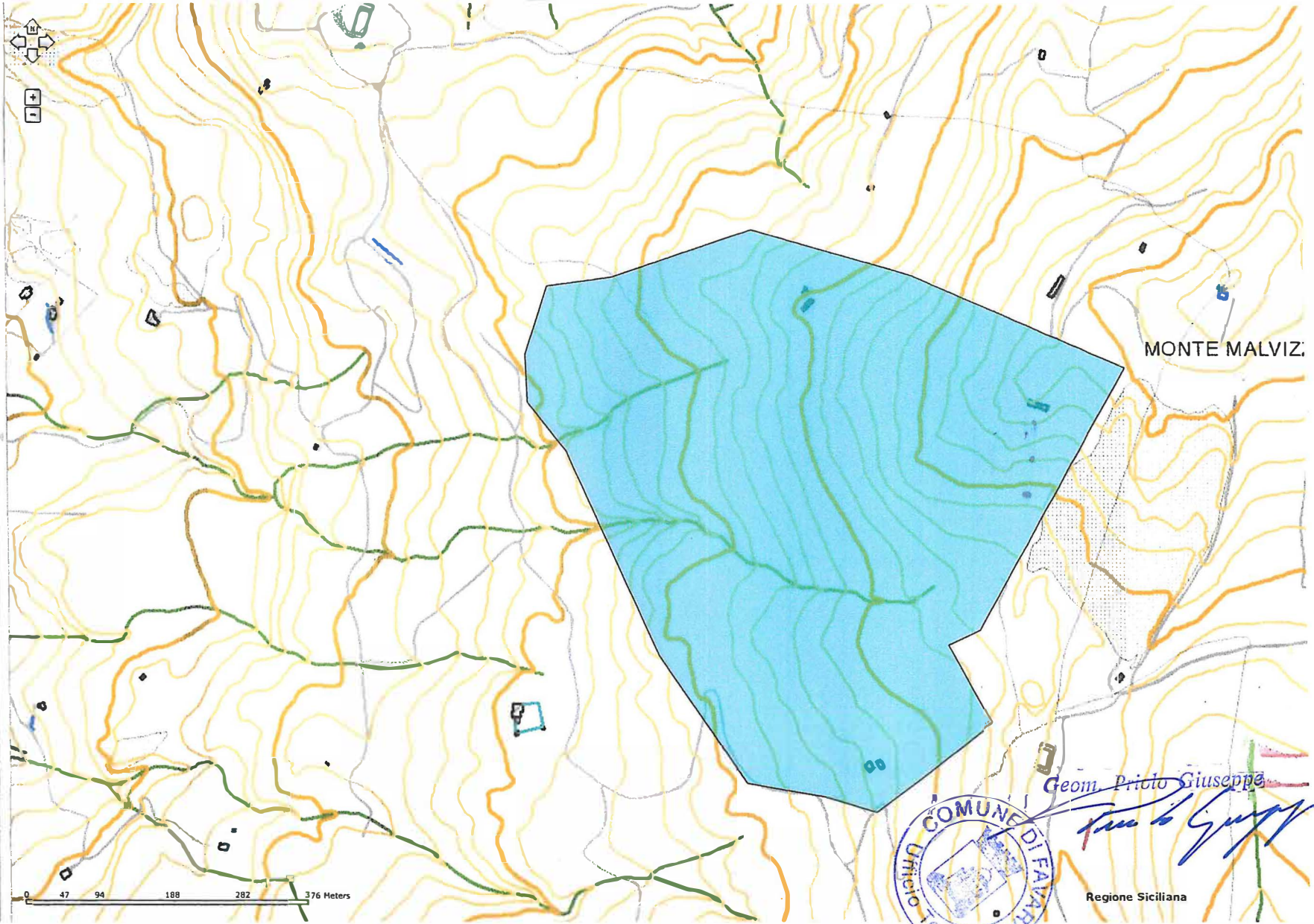


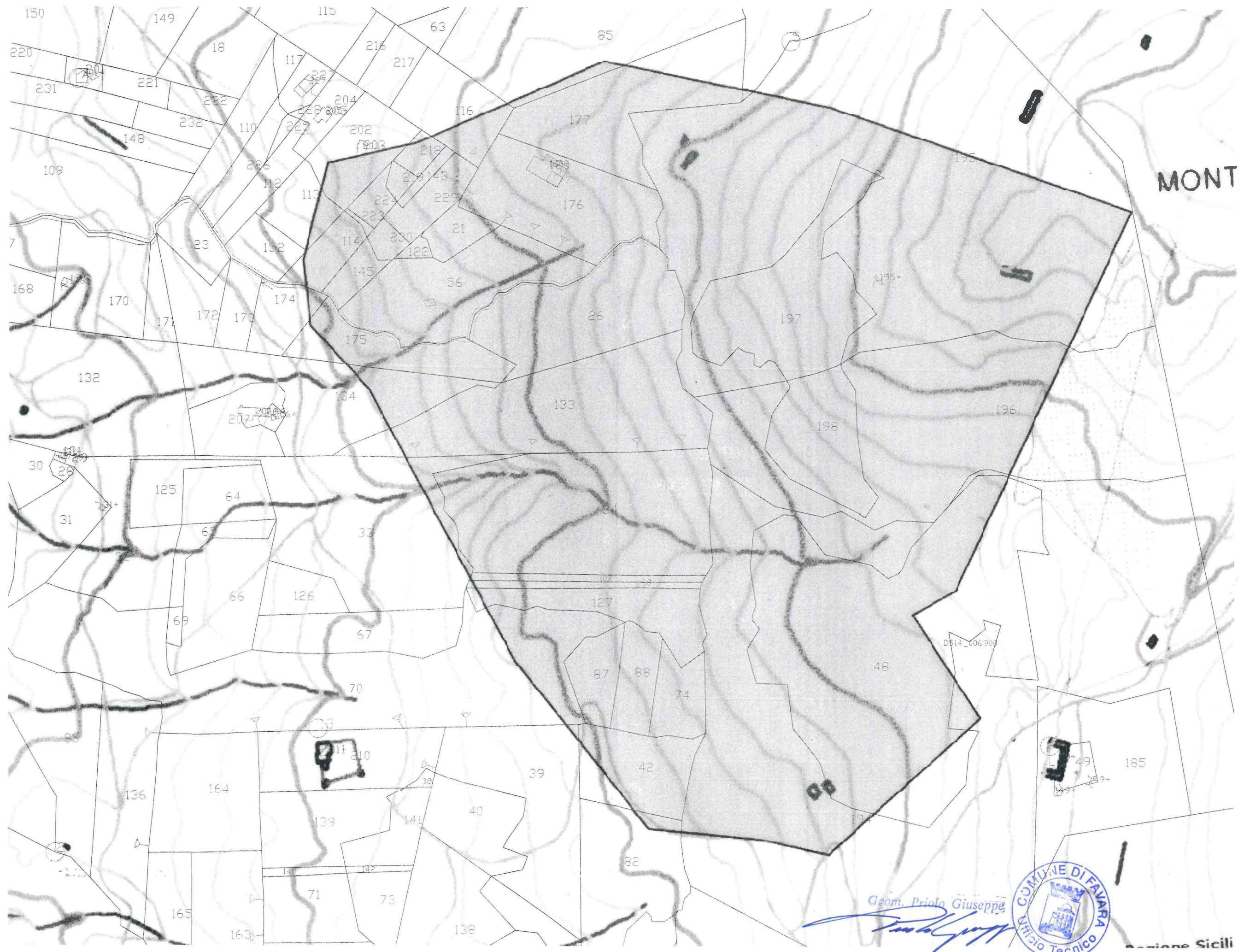
Ricerca per attributo Ricerca Parole Chiave Ricerca Intenti

Scala: 1:5.000

Portale Regionale Siciliana

- Layeri
- Carta Tecnica Regionale 1:10.000
 - Censimento Incendi
 - Cartografia tematica
 - Cartografia di base
 - Ortofoto



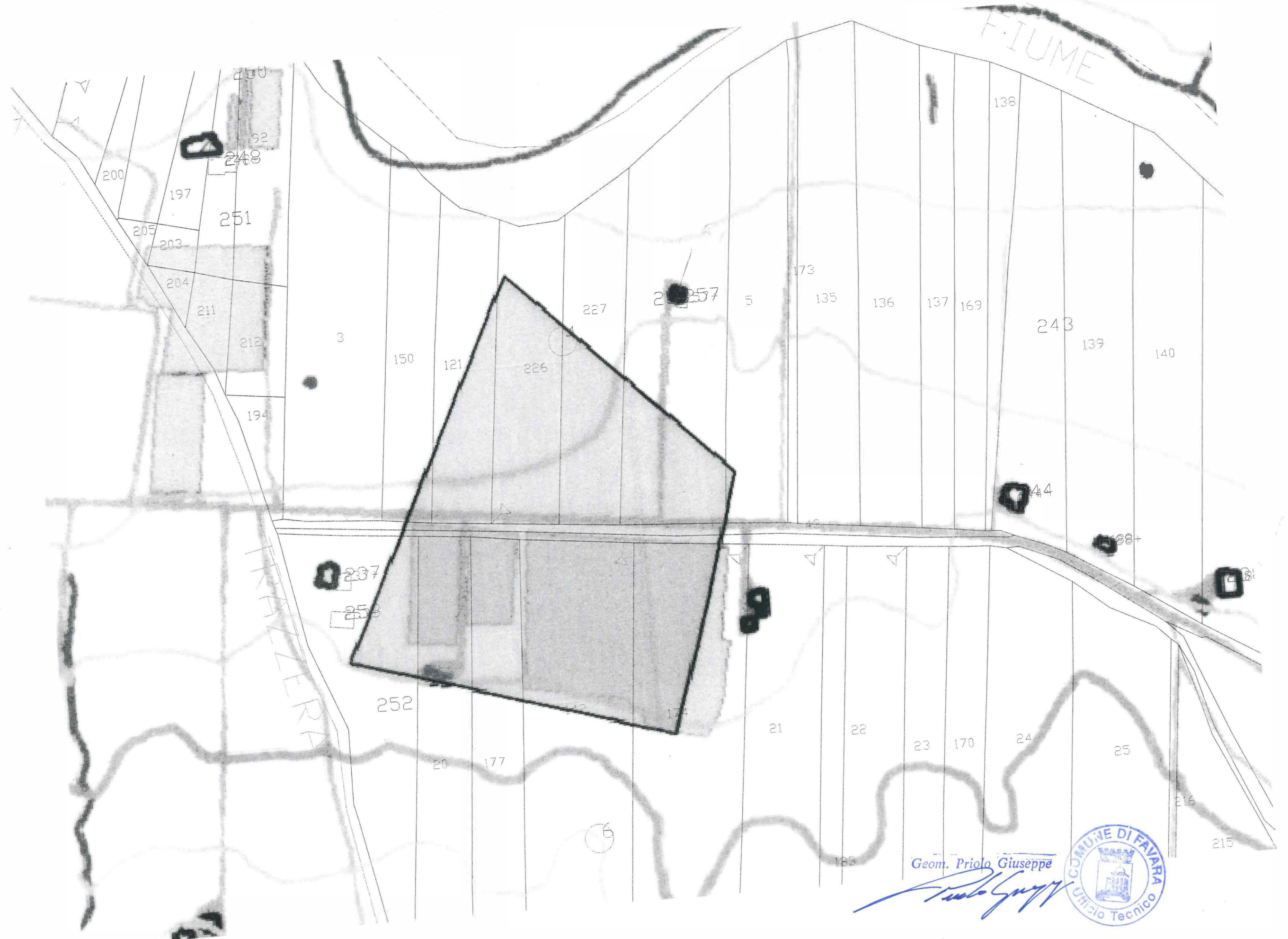


MONT

Geom. Priolo Giuseppe
Giuseppe Priolo



Regione Sicili



Geom. Priolo Giuseppe

Giuseppe Priolo



ANNO 2019

INCENDI 2019

ID 20707 –C/da Ciavolotta	
Foglio	Particella
70	10
70	20
70	28
70	30
70	32
70	34
70	35
70	36
70	37
70	42
70	47
70	48
70	52
70	53
70	68
70	70
70	72
70	115
70	122
70	124
70	142
70	144
70	148
70	161
70	162
70	163
70	177
70	175
70	213
70	220
70	222
70	245



Geom. Priolo Giuseppe

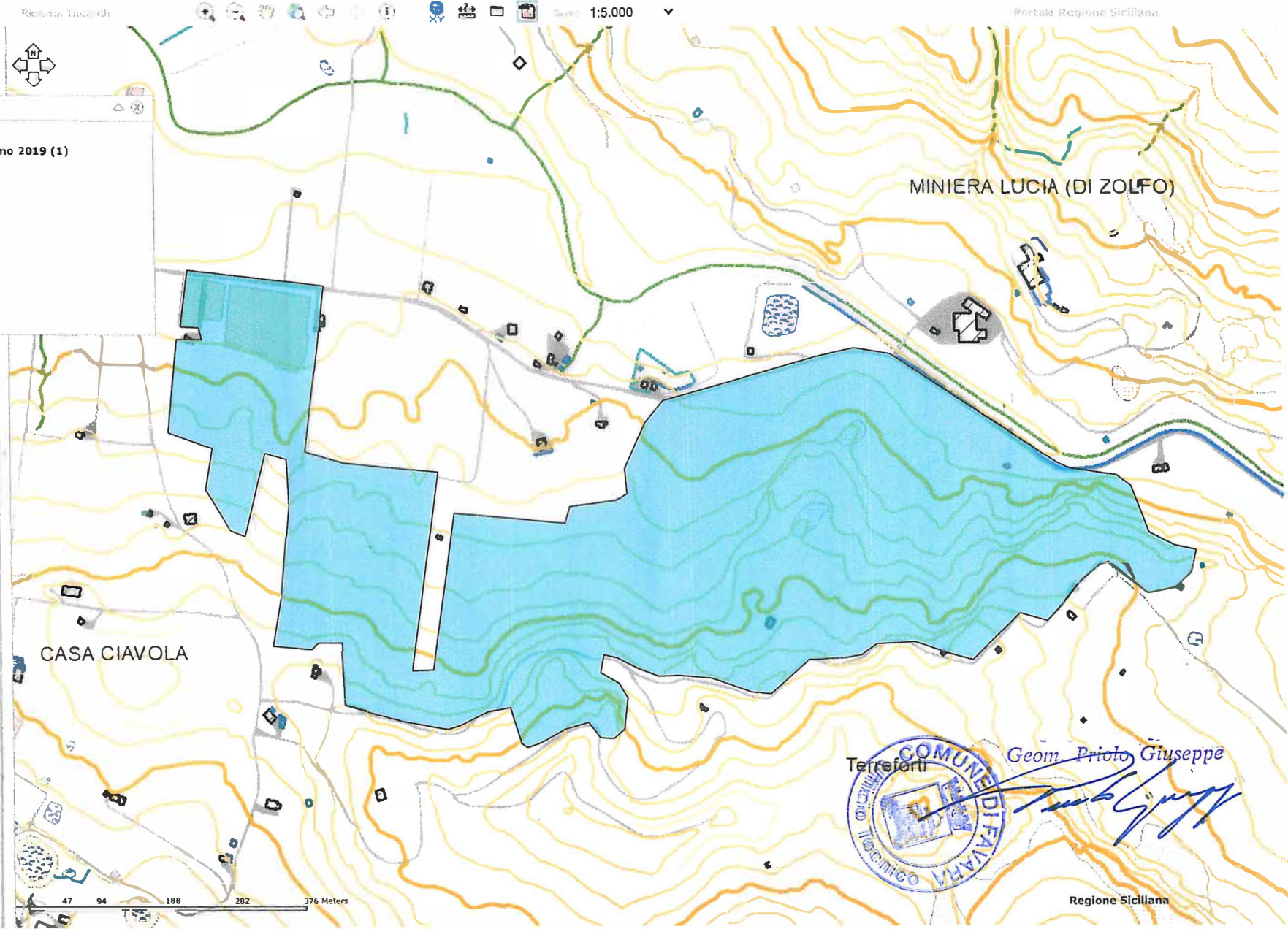


Ricerca per attributo Ricerca Particella Ricerca Incendi

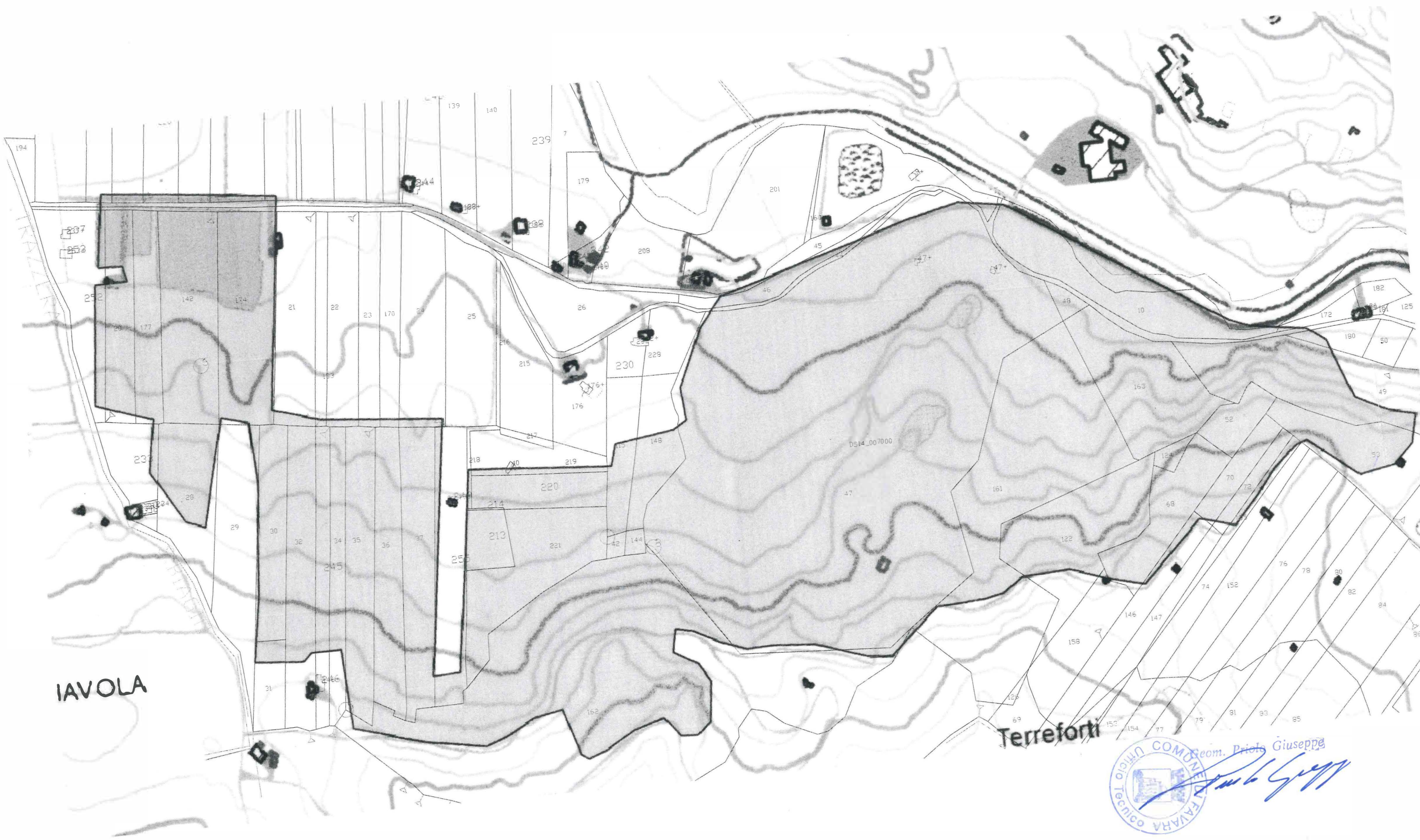
- Carta Tecnica Regionale 1:10.000
- Censimento Incendi

Clear All

- Incendi del comune di Favara anno 2019 (1)
 - Incendi (1)
 - 23/06/2019 0.00.00



Geom. Priolo Giuseppe



IAVOLA

Terreforti

Geom. Priolo Giuseppe
FAVARA
Ufficio Tecnico

ANNO 2021

INCENDI 2021

ID 25471 – Miniera Lucia

Foglio	Particella
70	53
70	54
70	56
70	57
70	58

ID 25560 – Miniera Lucia

Foglio	Particella
70	123
70	161

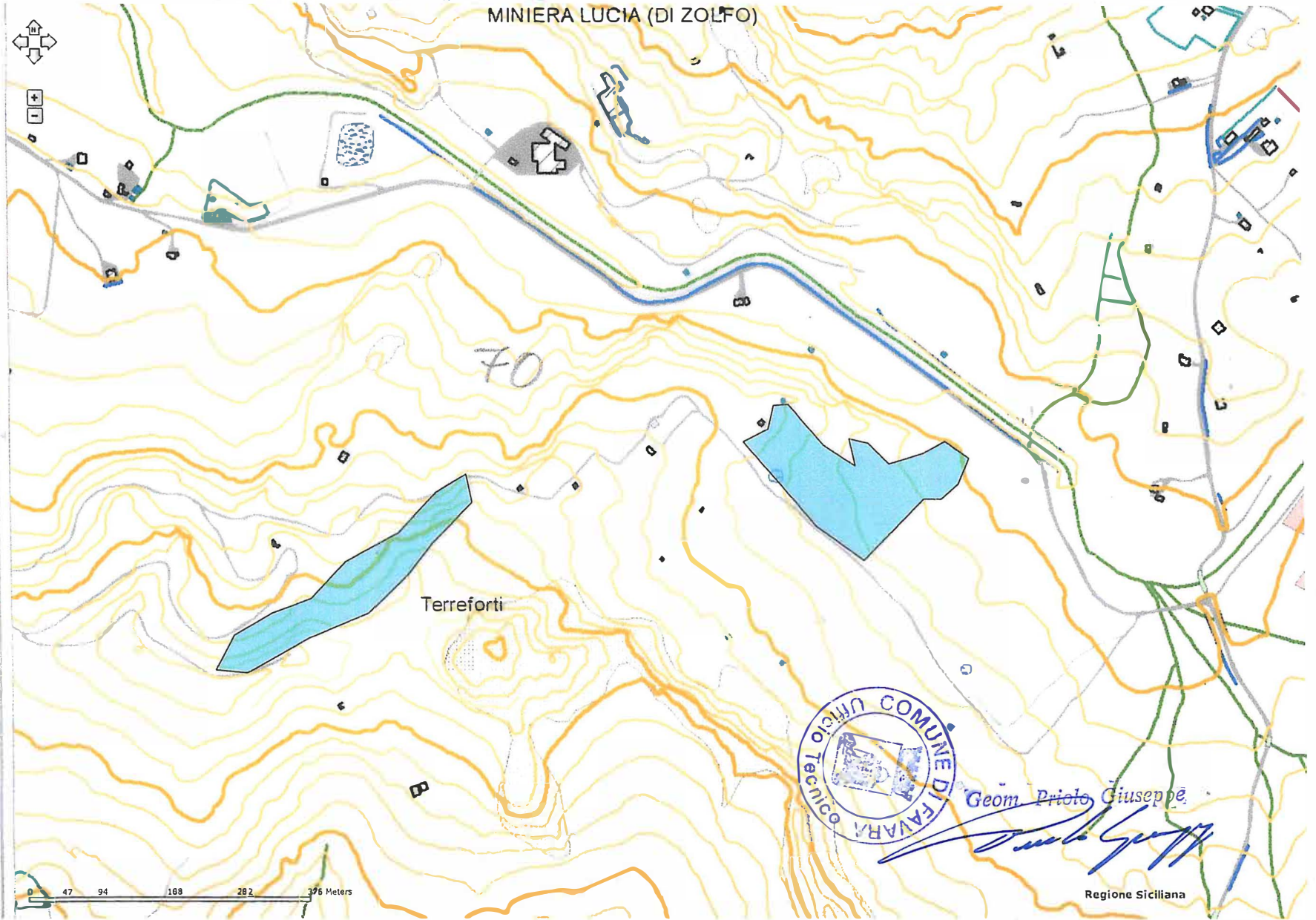


Ricerca per attributo Ricerca Particella Ricerca Incendi

Scale 1:5.000

Profilo Regione Siciliana

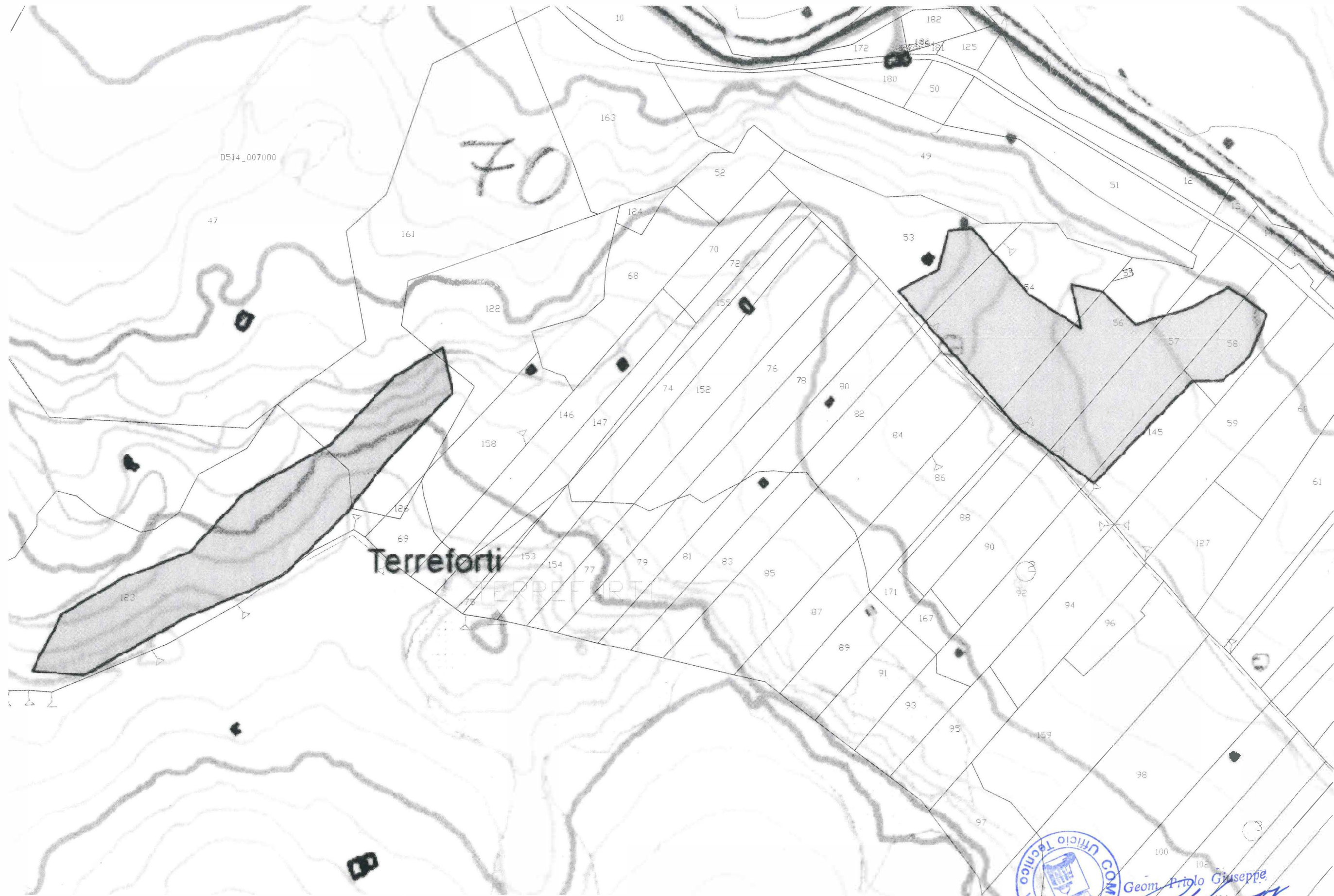
- Layers
- Carta Tecnica Regionale 1:10.000
 - Censimento Incendi
 - Cartografia tematica
 - Cartografia di base
 - Ortofoto



Geom. Priolo Giuseppe



Regione Siciliana



D514_007000

Terreforti



Geom. Priolo Giuseppe