

COMUNE DI FAVARA
(Provincia di Agrigento)

COMMISSIONE CONSILIARE

“Valutazione, pianificazione, recupero e riqualificazione del centro storico, interventi infrastrutturali – Project financing – Politiche energetiche da fonti di energie rinnovabile”

Verbale n. 7 di 01/12/ 2016

Il giorno **01** del mese di **Dicembre** dell'anno **2016** alle ore **15:30** nei locali del Palazzo Comunale di Piazza Cavour, nell'ufficio dei Consiglieri Comunali, a seguito della convocazione del Presidente di Commissione Vincenzo Lentini, con Prot.n°52162 si è riunita la commissione consiliare. **“Centro Storico”**:

con la presenza dei Sig.ri:

Carica	Nome Cognome	Presenti	Assenti	Entra ore	Esce ore
Presidente	Vincenzo Lentini	P		15:30	17:00
Vice Presidente	Rosaria Sciacca	P		15:30	16:30
Componente	Calogero Castronovo	P		15:30	16:45
Componente	Vito Maglio	P		15:30	17:00
Componente	Salvatore Giudice	P		15:50	17:00
Componente	Rossana Castronovo	P		15:30	17:00
Componente	Sergio Caramazza	P		15:30	16:45
Componente	Giuseppe Nobile	P		16:00	16:45
Componente	Marianna Fallea	P		15:30	17:00

Con il seguente Ordine del Giorno:

1) Approvazione verbali sedute precedenti;

3) Dissequestro Area Palazzina via Umberto e relativo progetto approvato dal precedente C.C.

3) Sopralluogo presso quartieri centro storico;

4) Riqualificazione zona Saraceno e montagna caltafaraci;

5) Interventi di recupero Urbano nel centro storico: Palmolive e San Calogero ;

6) Interventi di recupero Urbano nel Centro Storico ;

7) Varie ed Eventuali.

Il Presidente Vincenzo Lentini constatato il numero legale per la validità della Seduta (9 su 9) dichiara la seduta : Aperta

APPROVAZIONE VERBALI SEDUTE PRECEDENTI;

Il Presidente legge il verbale della seduta precedente per l'approvazione e la sottoscrizione, dopo avere dato lettura del verbale i presenti approvano il punto con votazione unanime, espressa in forma palese, e lo sottoscrivono.

Il Presidente introducendo il secondo punto all'ordine del giorno

-Dissequestro Area palazzina via Umberto e relativo progetto approvato dal consiglio comunale precedente.

Dichiara Aperta la discussione: alle ore 15:30

Interviene il Componente Consigliere Castronovo Calogero, informando gli altri Componenti che nella zona in merito al Project Financing Social Housing di rivalutazione della zona dove sono previsti le realizzazione di asili, parcheggi, aree destinate al verde. Lo stesso chiede un incontro con l'assessore al ramo o con il Dirigente competente per avere delucidazione sul progetto e sulle destinazione previste per le nuove realizzazioni e avere spiegazione sui tempi di inizio dei lavori visto che l'area è già stata dissestrate. Il Consigliere Caramazza Sergio precisa che, a differenza di quanto si sente dire in giro, nell'area non è presente le realizzazione di un parcheggio pluriplano. L'informazione deriva da specifica domanda poste al Dirigente al ramo poste in sede di commissione Lavori Pubblici.

Ore 16:15 si preleva il 4° punto all'O.d.g.

3. qualificazione zona Saraceno e montagna Caltafaraci.

Il Consigliere Caramazza Sergio legge a voce alta la "richiesta di realizzazione di un percorso naturalistico -integrazione" inviata dall'Ass. Rossella Carlino al Dipart. Regionale più i beni culturali, che invece allega al presente verbale. I consiglieri sono tutti favorevoli alla richiesta avanzata dall'Assessore, ma poi che la stessa fa riferimento ad un progetto più ampio (quello di cui alle istanza firmata dal sindaco Mangarella del 07.10.2014 prot.n°42813) convengono che sia opportuno studiare la proposta nel suo complesso. A tale fine il Consigliere Giudice chiede che il presidente richieda la istanza del Sindaco N°42813 del 07.10.14 affinché sia sottoposta alle presente commissione il Consigliere Castronovo Rossana propone di chiudere informazione in merito anche al Dirigente al ramo del momento che ne è già prevista convocazione per altri motivi.

Ore 16:30 Varie ed eventuali: Il Consigliere Sciacca abbandona la seduta.

Si discute genericamente dei sopralluoghi dei giorni 23 e 28 novembre.

I consiglieri Castronovo Calogero e Caramazza Sergio lasciano la seduta.

Si discute sulle tematiche da prospettare nelle prossime sedute ai Dirigenti competenti ed agli Assessori al ramo delegati, per capire le linee programmatiche che intendono attivare.

. La Commissione viene Aggiornata 06 Dicembre 2016 alle ore 15:00

Il Segretario Verbalizzante

Sciacca Rosaria

Rosaria Sciacca

I Componenti

Rossana Castronovo

Marianna Fallea

Il Presidente
Vincenzo Lentini

Vincenzo Lentini

Rossana Castronovo

Fallea Marianna


Calogero Castronovo

Vito Maglio

Salvatore Giudice

Sergio Caramazza

Giuseppe Nobile



The image shows several handwritten signatures in black ink on a white background with faint horizontal lines. The signatures are written in a cursive style. The top signature is the most prominent and appears to be 'Calogero Castronovo'. Below it are several other signatures, some of which are partially obscured or overlapping. The signatures are located in the upper right quadrant of the page.



COMUNE DI FAVARA

(Provincia di Agrigento)

Assessorato al Turismo

Al Dipartimento Regionale per i Beni Culturali e dell'Identità Siciliana ?

Palermo

OGGETTO: Richiesta realizzazione di un percorso naturalistico. Integrazione.





Ad integrazione al "Progetto di promozione e valorizzazione delle aree archeologiche" circostanti alla città di Favara, ideato da un addetto dell'ufficio comunale di promozione turistica e suggerito alla Soprintendenza per i beni culturali ed ambientali di Agrigento, in un'istanza firmata dal Sindaco Rosario Manganella e inviata con prot. n. 42813 del 07/10/2014, con la presente si chiede di poter integrare nel progetto tridimensionale, realizzato da codesto dipartimento, un percorso naturalistico alle falde a ovest di Monte Caltafaraci, della lunghezza di quasi 2 chilometri, finalizzato per la valorizzazione del turismo naturalistico, con cui si arricchirà l'intera area, oggetto di valorizzazione, che potrebbe essere trasformata anche in un contesto paesaggistico, che abbellirà e valorizzerà ancor di più il sito ambientale-culturale, ricco di testimonianze archeologiche che vanno dalla prima età del bronzo fino al XIII secolo, da renderlo ancora più attrattivo al pubblico dei visitatori.

Il percorso, una trazzera interpoderale da tramutare ad itinerario naturalistico, potrebbe essere realizzato in pietra viva, fiancheggiato da muretti anch'essi in pietra viva, con corpi illuminati nascosti nell'interno di nicchie ricavate nei muretti stessi, che serviranno a creare un'atmosfera suggestiva nelle ore notturne.

Poiché il turismo rappresenta la fonte primaria di ingresso di valuta, nonché la più importante componente dell'economia, l'impegno e lo sforzo per incrementare sviluppo e redditività da parte nostra sarà sempre più consistente, la cui realizzazione di quest'opera potrebbe avere le potenzialità per essere motore e traino per lo sviluppo economico, turistico e culturale del territorio, che andrebbe ad arricchire i contenuti del prodotto turistico regionale.

L'Assessore al ramo
Avv. Rossella Carlino

VIA MATTEOTTI E VIA MATTEOTTI E VIA DELLE FONTI



VIA MATTEOTTI E VIA DELLE FONTI 28.12.2016