



REGIONE SICILIA

**COMUNE DI FAVARA**

(Libero Consorzio ex Provincia Regionale di Agrigento)

tel: 0922 448111- fax: 0922 31664

www.comune.favara.ag.itReg. Gen. N. h2Data del 29-06-2021**Verbale di deliberazione della Giunta Comunale**

OGGETTO	PROVVEDIMENTI IN ORDINE ALLA TOPONOMASTICA CITTADINA, "DENOMINAZIONE AREE DI CIRCOLAZIONE".
----------------	--

L'anno **duemilaventuno**, il giorno VESTITRONE, del mese di GIUGNO, alle ore 11:45 e seguenti, in Favara nella Sede municipale, convocata a cura del Sindaco, si è riunita la Giunta comunale, con l'intervento dei Signori:

Cognome e Nome	Carica	Pres.	Ass.
1) ALBA ANNA	Sindaco	X	
2) BENNICA GIUSEPPE	Vice Sindaco	X	
3) CARAMAZZA LEONARDO	Assessore	X	
4) GIUDICE MARIA	Assessore		X
5) MAGGIORE MARIA LAURA	Assessore	X	
6) VARISANO ADRIANO	Assessore	X	
7) MIGNEMI MIRIAM	Assessore	X	
8) ROMEO DAVIDE	Assessore	X	
	N. presenti/Assenti	7	1

Presiede la seduta la Dott.ssa ANNA ALBA, nella sua qualità di SINDACO ;

Partecipa alla seduta, ai sensi dell'art. 97, comma 4, lett. a, del D.lgs. 267/2000, il Segretario del Comune, Dott.ssa SIMONA MARIA NICASTRO, la quale cura anche la redazione del presente verbale;

Il Presidente, riconosciuto legale il numero degli intervenuti, dichiara aperta la discussione ed invita la Giunta a deliberare in ordine all'argomento in oggetto indicato.

LA GIUNTA COMUNALE

Vista la proposta di deliberazione che di seguito si trascrive, avente per oggetto: **PROVVEDIMENTI IN ORDINE ALLA TOPONOMASTICA CITTADINA, "DENOMINAZIONE AREE DI CIRCOLAZIONE".**

PROPOSTA DI DELIBERAZIONE

Il sottoscritto, Ing. Alberto Avenia nella qualità di Responsabile della P. O. 4, nel rispetto delle direttive dell'Assessore alla Toponomastica DAVIDE ROMEO;

Premesso:

Che sono pervenute all'ufficio Statistica – Toponomastica e all' Amministrazione, richieste scritte e segnalazioni verbali da parte di cittadini per la denominazione di aree di circolazione prive di denominazione, ricadenti nelle aree del centro abitato e delle periferie;

Che l'Ufficio Statistica – Toponomastica ha effettuato un monitoraggio del territorio attraverso un censimento in quelle aree di circolazione prive di denominazione, rilevando che necessitano di denominare 9 aree di circolazione;

La mancata denominazione nelle aree di circolazione costituisce al cittadino un problema per l'identificazione, recando notevoli disagi oltre che al cittadino stesso, al Comune (Anagrafe della popolazione, Tributi ecc.), agli Enti pubblici e privati (Agenzia delle entrate, Inps, Poste, Banche ecc.), che nel territorio esercitano la propria competenza in materia amministrativa e fiscale per accertamenti e notifiche;

Visti:

Il verbale della Commissione Consiliare Toponomastica che da facoltà alla Giunta municipale di individuare toponimi che abbiano caratteri di omogeneità ove possibile, in riferimento all'art. 6 comma 8 lettera D del regolamento comunale di toponomastica e numerazione civica;

Le relazioni dell'ufficio Statistica – Toponomastica che si allegano alla presente;

Le planimetrie delle aree di circolazione, indicanti le nuove denominazioni che si allegano alla presente;

L'art. 41 del D.P.R. 30 maggio 1989 n. 223, "Regolamento anagrafico della popolazione residente";

Il regolamento comunale di toponomastica e numerazione civica;

L'art. 48 del Decreto Legislativo 18 Agosto 2000 n. 267;

Per tutto ciò premesso, l'Amministrazione comunale tenendo conto delle richieste avanzate da Associazioni e singoli cittadini, integrandole con le proposte degli Assessori e seguendo il criterio ove possibile dell'omogeneità dei toponimi delle zone definite;

PROPONE

Alla Giunta comunale:

1) **Di intitolare** le aree di circolazione prive di denominazione, con i seguenti toponimi secondo il seguente prospetto:

AREA DI CIRCOLAZIONE DA DENOMINARE	LIMITI
Strada conosciuta come Contrada Gelardo Marino, in fondo a Viale Nilde Iotti	Da: Viale Nilde Iotti A: Ponte della strada per Naro
TOPONIMO ASSEGNATO VIA GAETANO MOSCATO 1919- 1999 (Partigiano)	

AREA DI CIRCOLAZIONE DA DENOMINARE	LIMITI
Strada a dx della S. P. 15 C ora Viale Carlo Azeglio Ciampi, entrando per la zona industriale in Contrada San Benedetto	Da: Rotonda di Viale Carlo Azeglio Ciampi (S. P. 15 C) A: Fine strada
TOPONIMO ASSEGNATO VIA GIANNI AGNELLI 1921 – 2003 (Industriale e Politico)	
AREA DI CIRCOLAZIONE DA DENOMINARE	LIMITI
Strada tra: Viale Giuseppe Saragat e Via Alighiero Noschese, dopo Via Anna Magnani	Da: Viale Giuseppe Saragat A: Via Alighiero Noschese
TOPONIMO ASSEGNATO VIA ANTONIO LOMBARDO 1916-2003 (Partigiano)	
AREA DI CIRCOLAZIONE DA DENOMINARE	LIMITI
Largo a dx di Viale Enrico Berlinguer/angolo Via Sant'Angelo	Da: Viale Enrico Berlinguer A: Vallone
TOPONIMO ASSEGNATO LARGO SOLDATO CALOGERO CHIANETTA 1919 – 1941 (Militare caduto in guerra)	
AREA DI CIRCOLAZIONE DA DENOMINARE	LIMITI
Strada trasversale tra la Via Tazio Nuvolari e Via Carlo Campanini	Da: Via Tazio Nuvolari A: Via Carlo Campanini
TOPONIMO ASSEGNATO VIA RINO GAETANO 1950 - 1981 (Cantautore)	
AREA DI CIRCOLAZIONE DA DENOMINARE	LIMITI
Strada a dx di Via Fontana degli Angeli, dopo Via Alfredino Rampi	Da: Via Fontana degli Angeli A: Fine strada
TOPONIMO ASSEGNATO VIA ENRICO MATTEI 1906 - 1962 (Imprenditore, Partigiano e Politico)	
AREA DI CIRCOLAZIONE DA DENOMINARE	LIMITI
Strada a dx di Via Montecitorio, dopo Via Gioacchino Patti	Da: Via Montecitorio A: Fine strada
TOPONIMO ASSEGNATO VIA FRANCESCO PAOLO GARGANO	

1938 - 1988 (Uomo Politico)	
AREA DI CIRCOLAZIONE DA DENOMINARE	LIMITI
Strada a sx di Via Maria Callas	Da: Via Maria Callas A: Fine strada
TOPONIMO ASSEGNATO VIA LUCIANO PAVAROTTI 1935 - 2007 (Tenore)	
AREA DI CIRCOLAZIONE DA DENOMINARE	LIMITI
Strada provinciale 15 C (zona industriale in Contrada San Benedetto)	Da: Bivio strada provinciale 3 A: Confine con il territorio di Agrigento (ingresso strada ospedale San Giovanni di Dio)
TOPONIMO ASSEGNATO VIALE CARLO AZEGLIO CIAMPI 1920 - 2016 (10° Presidente della Repubblica)	

2) Di **modificare i limiti** alle seguenti aree di circolazione, secondo il seguente prospetto:

TOPONIMO VIA ALIGHIERO NOSCHESE	LIMITI ATTUALI Da: Viale Pio La Torre A: Valle
	NUOVI LIMITI Da: Viale Pio la Torre A: Incrocio Via Filippo Gebbia
TOPONIMO VIA FILIPPO GEBBIA	LIMITI ATTUALI Da: Viale Pietro Nenni A: Via Emanuela Loi
	NUOVI LIMITI Da: Viaie Nenni Pietro A: Incrocio Via Alighiero Noschese

3) Autorizzare l'Ufficio Statistica - Toponomastica alla collocazione delle relative tabelle viarie e all'assegnazione della numerazione civica;

4) Di trasmettere copia della presente deliberazione, per la prescritta autorizzazione, al Prefetto, ai sensi della legge n. 1188 del 23 giugno 1927;

5) di dare atto che il presente provvedimento non comporta impegno di spesa.

Il Responsabile P. O. 4
Ing. Alberto  Avenia

l'Assessore proponente
Davide  Romeo


PARERI

Sulla proposta di deliberazione sopra descritta, ai sensi dell'art. 53 della legge 8 giugno 1990 n. 142, come recepito con l'art. 1, comma 1, lettera i, della legge regionale 11 dicembre 1991, n. 48, e successive modifiche ed integrazioni, e con la modifica di cui all'art. 12 della legge regionale 23 dicembre 2000 n. 30.

In ordine alla regolarità tecnica si esprime parere **FAVOREVOLE**

Favara, li _____

Il Responsabile P.O. 4
Ing. Alberto Avenia




in ordine alla regolarità contabile si esprime parere **FAVOREVOLE**

Favara, li 23/06/2021



Il Responsabile P.O. 4
Dott. Gerardo Avenia



LA GIUNTA MUNICIPALE

Vista ed esaminata la sopra riportata proposta di deliberazione dell'Ing. Alberto Avenia nella qualità di Responsabile della P. O. 4, nel rispetto delle direttive dell'Assessore alla Toponomastica del Comune di Favara;

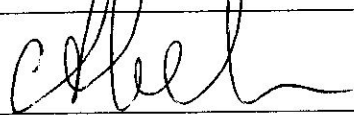

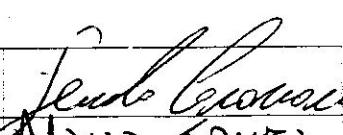




Per le motivazioni su esposte, ritiene la stessa meritevole di accoglimento, condividendone i contenuti;

Visti i relativi pareri;

Con voti unanimi e favorevoli, espressi in forma palese;

DELIBERA

Di approvare la proposta di deliberazione di cui sopra e conseguentemente adottare il presente atto con la narrativa, le motivazioni ed il dispositivo di cui alla proposta stessa, che qui si intende integralmente adottata.

IL PRESIDENTE	ANNA ALBA		
GLI ASSESSORI			
BENNICIA GIUSEPPE		CARAMAZZA LEONARDO	
GIUDICE MARIA		MAGGIORE MARIA LAURA	
VARISANO ADRIANO		MIGNEMI MIRIAM	
ROMEO DAVIDE			

Letto, confermato e sottoscritto:

IL PRESIDENTE

L'ASSESSORE ANZIANO



IL SEGRETARIO COMUNALE

Dott.ssa Simona Maria Nicastro



**DEL REGISTRO DELLE PUBBLICAZIONI
CERTIFICATO DI PUBBLICAZIONE**

(art. 11, commi 1 e 3, l.r. 3 dicembre 1991, n. 44)

Il sottoscritto Segretario comunale, su conforme attestazione del Messo comunale,

certifica

che copia della presente deliberazione è stata affissa per 15 giorni consecutivi a partire dal **29 GIU. 2021** al _____ all'Albo Pretorio Informatico, istituito ai sensi e per gli effetti di cui all'art. 32 della Legge 18/06/2009 n. 69, sul sito Istituzionale del Comune e che in pari data e per la stessa durata, copia della presente deliberazione è stata affissa in forma cartacea all'Albo Pretorio per 15 giorni consecutivi e che durante la pubblicazione non sono stati prodotti opposizioni o reclami.

Favara, li _____

IL MESSO COMUNALE

IL SEGRETARIO COMUNALE
Dott.ssa Simona Maria Nicastro

ESECUTIVITA' DELL'ATTO

(art. 12, commi 1 e 2, l.r. 3 dicembre 1991, n. 44)

Il sottoscritto Segretario comunale, visti gli atti d'ufficio,

ATTESTA

che la presente deliberazione è divenuta esecutiva il _____:

- perché dichiarata di immediata esecutività (art. 12, comma 2);
- decorsi dieci giorni dalla data della pubblicazione (art. 12, comma 1).

Favara, li _____

IL SEGRETARIO COMUNALE
Dott.ssa Simona Maria Nicastro

La presente è copia conforme all'originale.

Favara, li _____

IL SEGRETARIO COMUNALE
Dott.ssa Simona Maria Nicastro