

E. 53



REGIONE SICILIA



# COMUNE DI FAVARA

(Libero Consorzio ex Provincia Regionale di Agrigento)  
tel: 0922 448111- fax: 0922 31664  
[www.comune.favara.ag.it](http://www.comune.favara.ag.it)

Reg. Gen. n. ....

data .....

## DELIBERAZIONE DELLA GIUNTA COMUNALE

n. 53data 23.06.2018

<b>OGGETTO</b>	Proposta variazione dei confini tra i comuni di AGRIGENTO, FAVARA e ARAGONA ai sensi della legge regionale n. 30 del 23 dicembre 2000 "Norme sull'ordinamento degli Enti Locali" artt. 8, 9, 10 e 11. – Proposta di deliberazione per il Consiglio Comunale.  <span style="float: right;">I.E</span>
----------------	--

L'anno due mila diciassetto, il giorno venti tre del mese di giugno alle ore 10.30 nella sala delle adunanze del Comune suddetto, convocata con appositi avvisi, la Giunta comunale si è riunita con la presenza dei signori:

Cognome e Nome	Carica	Presenti	Assenti
1) Alba Anna	Sindaco	X	—
2) Attardo Calogero	Vicesindaco	—	X
3) Maida Crocetta	Assessore	X	—
4) Carlino Rossella	Assessore	X	—
5) Rumolo Umberto	Assessore	X	—
6) Nicotra Amodeo	Assessore	—	X

Numero presenti/assenti	<u>06</u>	<u>02</u>
-------------------------	-----------	-----------

Presiede la seduta la dott.ssa Anna Alba, nella sua qualità di Sindaco.

Partecipa con funzioni consultive, referenti e di assistenza e ne cura la verbalizzazione (art. 97, comma 4 lett. a), del D.Lgs. 267/2000) il Segretario comunale Dott. Securano Gabriele

Il Presidente riconosciuto legale il numero degli intervenuti, dichiara aperta la discussione ed invita la Giunta a deliberare in ordine all'argomento in oggetto indicato.

### LA GIUNTA COMUNALE

Vista la proposta di deliberazione di cui più sotto, avente per oggetto: "Proposta variazione dei confini tra i comuni di AGRIGENTO, FAVARA e ARAGONA ai sensi della legge regionale n. 30 del 23 dicembre 2000 "Norme sull'ordinamento degli Enti Locali" artt. 8, 9, 10 e 11"

### PROPOSTA DI DELIBERAZIONE

Il sottoscritto Ing. Amodeo Nicotra, in qualità di Assessore all' Urbanistica ed ai Lavori Pubblici del Comune

di Favara,

**PREMESSO CHE:**

- Con Deliberazione del Consiglio Comunale n. 8 del 11.03.2016 è stata approvata la variazione dei confini tra i Comuni di Agrigento, Favara ed Aragona, ai sensi della Legge Regionale n.30 del 23 dicembre 2000 "Norme sull'ordinamento degli Enti Locali".
- Ai sensi dell'art. 10 della predetta Legge Regionale, il progetto di variazione dei confini, unitamente alle osservazioni dei cittadini e del Consiglio Comunale, è stato trasmesso all'Assessorato regionale degli Enti Locali che, verificatane la legittimità, in contraddittorio con i Comuni eventualmente controinteressati, autorizza la consultazione referendaria.
- Che in data 21.10.2016, ai sensi dell'art. 10, comma 2 della succitata L.R. n. 30/2000 è stato pubblicato per quindici giorni consecutivi, in libera visione, sul sito istituzionale del comune di Favara, il "Progetto variazione territoriale tra i comuni di Agrigento, Favara ed Aragona" (rettifica dei confini territoriali).
- a seguito della suddetta pubblicazione, è pervenuta una sola osservazione in tempo utile da parte della ditta Imbergamo la quale, con nota N. 47266 del 28.10.2016 ha richiesto il trasferimento della particella 421 del foglio 137 dal Comune di Agrigento al Comune di Favara.
- In data 01.03.2017, il Comune di Favara ha trasmesso al Comune di Agrigento, e per conoscenza al Comune di Aragona, la nota prot. n. 8918 del 24.02.2017 con allegata osservazione della ditta Imbergamo Michele, nato a Favara il 04.12.1950, con la quale si chiede di rivedere la planimetria di progetto della variazione dei confini comunali, in modo da far coincidere il terreno del richiedente all'interno dei confini del Comune di Favara, considerato che la strada di accesso alla proprietà ricadrebbe in parte all'interno del Comune di Favara ed in parte all'interno del Comune di Agrigento.

**Considerato che:**

- la modifica richiesta dalla ditta Imbergamo non comporta alcuna sostanziale modificazione del progetto di variazione dei confini comunali, trattandosi di una sola particella catastale, peraltro posta a confine con la delimitazione dei territori comunali e facente parte di una stessa proprietà.
- la modifica richiesta riguarda la variazione dei confini tra i soli Comuni di Agrigento e Favara, non interessando in alcun modo il Comune di Aragona, al quale, in ogni caso, la richiesta della ditta è stata trasmessa, dal Comune di Favara, per conoscenza.

**Visti:**

- La Legge Regionale 23 dicembre 2000 n. 30, "Norme sull'ordinamento degli enti locali", e s.m.i., che detta norme in materia di variazione dei territori dei comuni siciliani (artt. 8, 9, 10 e 11).
- Il Decreto del Presidente della Regione Siciliana 24 marzo 2003 n. 8, con il quale è stato emanato il "Regolamento della consultazione referendaria ... per le ipotesi di variazioni territoriali e di denominazione dei comuni", dove sono stabilite le modalità di svolgimento del procedimento istruttorio, di autorizzazione della consultazione referendaria e delle operazioni antecedenti e successive alla consultazione stessa.

VISTO lo Statuto dell'Ente;

VISTO il D.Lgs. 267/2000;

Per le superiori motivazioni e considerazioni:

PROPONE

Alla Giunta comunale:

1. La premessa è parte integrante e sostanziale della presente deliberazione.
2. Di ACCOGLIERE l'osservazione della ditta Imbergamo Michele, nato a Favara il

- 04.12.1950, relativa alla modifica del progetto di variazione dei confini comunali, trasferendo la particella 421 del foglio 137 del Comune di Agrigento al Comune di Favara.
3. APPROVARE l'allegata planimetria denominata "Allegato A", riportante la suddetta modifica del progetto di variazione territoriale tra i comuni di Agrigento, Aragona e Favara.
  4. DARE ATTO che al termine delle fasi procedurali locali, uniformi per ciascun Comune e alle quali ciascun Ente darà autonomamente cura, il progetto sarà trasmesso - con nota unica e congiunta dei tre Comuni interessati - all'Assessorato regionale degli Enti Locali per l'ulteriore percorso istruttorio antecedente la consultazione referendaria.
  5. Di dichiarare il presente atto di immediata esecuzione (art. 12, commi 1 e 2, l.r. 3 dicembre 1991, n. 44).
  6. Dare mandato al Responsabile della P.O. 4 di predisporre la relativa proposta di deliberazione per il consiglio Comunale.

L'ASSESSORE PROPONENTE

( Ing. Amodeo Nicotra)

PARERI

Sulla proposta della presente deliberazione, ai sensi dell'art. 53 della legge 08 giugno 1990, n°142, come recepito con l'art. 1, comma 1 lettera i), della legge regionale 11 dicembre 1991, n°48 e successive modifiche ed integrazioni e con la modifica di cui all'art. 12 della legge regionale n°30 del 23 dicembre 2000, hanno espresso :

- in ordine alla regolarità tecnica il responsabile del servizio interessato esprime parere :FAVOREVOLE



IL RESPONSABILE DELLA P.O. n. 4

(Ing. Alberto Avenia)

- in ordine alla regolarità contabile il responsabile del servizio interessato esprime parere :FAVOREVOLE

IL RESPONSABILE DELL'AREA FINANZIARIA

(Dott.ssa Daniela Russello)

LA GIUNTA COMUNALE

VISTA ed ESAMINATA la sopra riportata proposta di deliberazione dell'Assessore Ing. Amodeo Nicotra;

VISTI i relativi pareri:

A voti unanimi e favorevoli resi in forma palese

DELIBERA

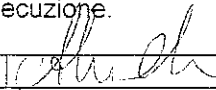
Di approvare la proposta di cui sopra e conseguentemente adottare il presente atto con la narrativa, con le motivazioni ed il dispositivo di cui alla proposta stessa, che qui si intende integralmente adottata.

E/O



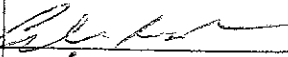


Successivamente, con separata votazione, resa nelle forme di legge la Giunta comunale

DICHIARA

la presente di immediata esecuzione.

IL PRESIDENTE 

GLI ASSESSORI

ATTARDO CALOGERO		RUMOLO UMBERTO	
CARLINO ROSSELLA		NICOTRA AMODEO	
MAIDA CROCCETTA			

Letto confermato e sottoscritto:

L'ASSESSORE ANZIANO

IL SINDACO

IL SEGRETARIO COMUNALE

N. \_\_\_\_\_ DEL REGISTRO DELLE PUBBLICAZIONI  
**CERTIFICATO DI PUBBLICAZIONE**

(Art. 11, commi 1 e 3, l.r. 3 dicembre 1991, n. 44)

Il sottoscritto Segretario comunale, su conforme attestazione del Messo comunale,

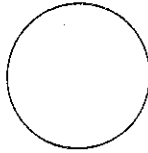
**certifica**

che copia della presente deliberazione è stata affissa per 15 giorni consecutivi, dal \_\_\_\_\_ al \_\_\_\_\_ all'Albo Pretorio Informatico, istituito ai sensi e per gli effetti di cui all'art. 32 della Legge 18/06/2009 n. 69, sul sito istituzionale del comune e che in pari data e per la stessa durata, copia della presente deliberazione è stata affissa in forma cartacea all'Albo Pretorio per 15 giorni consecutivi e che durante la pubblicazione non sono stati prodotti opposizioni o reclami.

Favara, li \_\_\_\_\_

IL MESSO COMUNALE

(\_\_\_\_\_)



IL SEGRETARIO COMUNALE

(\_\_\_\_\_)

**ESECUTIVITA' DELL'ATTO**

(art. 12, commi 1 e 2, l.r. 3 dicembre 1991, n. 44)

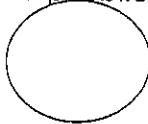
Il sottoscritto Segretario Comunale, visti gli atti d'ufficio,

**ATTESTA**

che la presente deliberazione è divenuta esecutiva il 23-06-2017

perché dichiarata di immediata esecutività (art. 12, comma 2);  
decorsi dieci giorni dalla data della pubblicazione (art. 12, comma 1).

Favara, li 23.06.2017

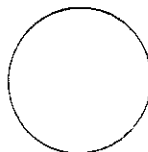


IL SEGRETARIO COMUNALE

(\_\_\_\_\_)

La presente copia è conforme all'originale.

Favara, li \_\_\_\_\_



IL SEGRETARIO COMUNALE

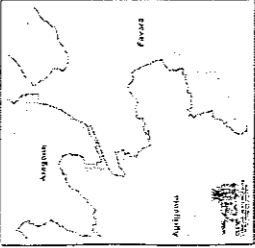
(\_\_\_\_\_)

Allegato "A"

REGIONE SICILIANA  
 COMUNITA' DI AGRIGENTO  
**PROGETTO DI VARIAZIONE TERRITORIALE  
 TRA I COMUNI DI  
 AGRIGENTO - ARAGONA - FAVARA**  
 L.P. n. 20 del 23.02.2000 art. 6, c. 10, 11

TAV. "d"  
 MAPPE CATASTALI  
 vol. 17708

Stato  
 attuale e futuro  
 TAV. d.6  
 Foglio 107 - Comune di Agrigento



TITOLO DEL FAVARA Nome: Francesco... Indirizzo: ... C.A.P.: ... C.T.: ... C.C.: ... C.M.: ... C.P.: ...	COMUNE DI AGRIGENTO Via S. Spiridione... 12013 Agrigento (AG) Tel. 0922/421111 Fax 0922/421112 E-mail: ...	COMUNE DI ARAGONA Via Garibaldi... 12013 Aragona (AG) Tel. 0922/421111 Fax 0922/421112 E-mail: ...	COMUNE DI FAVARA Via S. Spiridione... 12013 Favara (AG) Tel. 0922/421111 Fax 0922/421112 E-mail: ...
--	---	---	---



Ditta Imbergamo Michele particella n. 421 del foglio di mappa n. 173 oggetto della proposta di trasferimento dal territorio di Agrigento al territorio di Favara